

Grille des modification du Règlement # 2009-04 / Entrée en vigueur le 4 novembre 2009

Règlement no : 2010-01 Révisé en : _____ Entrée en vigueur : 14 décembre 2012

Règlement no : 2017-07 Révisé en : Décembre 2017 Entrée en vigueur : 4 mai 2017

Règlement no : _____ Révisé en : _____ Entrée en vigueur : _____

Règlement no : _____ Révisé en : _____ Entrée en vigueur : _____

Règlement no : _____ Révisé en : _____ Entrée en vigueur : _____

Règlement no : _____ Révisé en : _____ Entrée en vigueur : _____











Village d'Ayer's Cliff

Règlement de zonage 2009-04

Les zones de contraintes


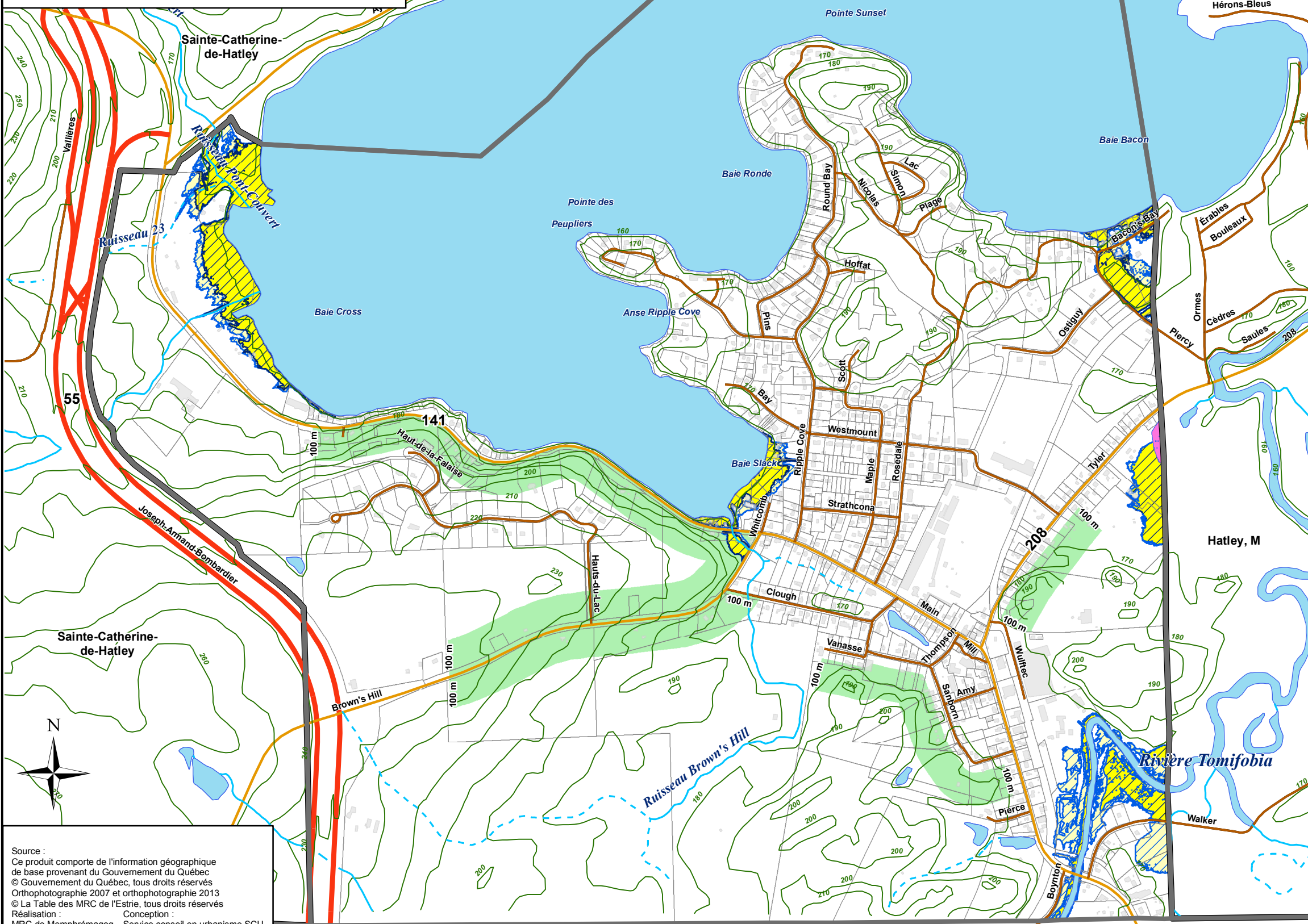
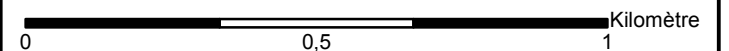
ANNEXE IV

Légende

-  Zone de pente forte*
-  Zone à risque d'inondation 0-20 ans
-  Zone à risque d'inondation 20-100 ans
-  Milieu humide
-  Cours d'eau
-  Cours d'eau intermittent
-  Plan d'eau
-  Courbe de niveau (10 mètres)
-  Cadastre du Québec
-  Limite municipale

* : En appui / définition d'escarpement (interdiction remblai-déblai)

1:13 000



Source :
Ce produit comporte de l'information géographique de base provenant du Gouvernement du Québec © Gouvernement du Québec, tous droits réservés Orthophotographie 2007 et orthophotographie 2013 © La Table des MRC de l'Estrie, tous droits réservés Réalisation : MRC de Memphrémagog Conception : Service conseil en urbanisme SCU 5 décembre 2017

MRC de Coaticook

Fait partie intégrante du règlement no 2009-04 et ses amendements

COPIE CERTIFIÉE CONFORME

DATE _____

Maire _____ Directeur général et Secrétaire-trésorier _____